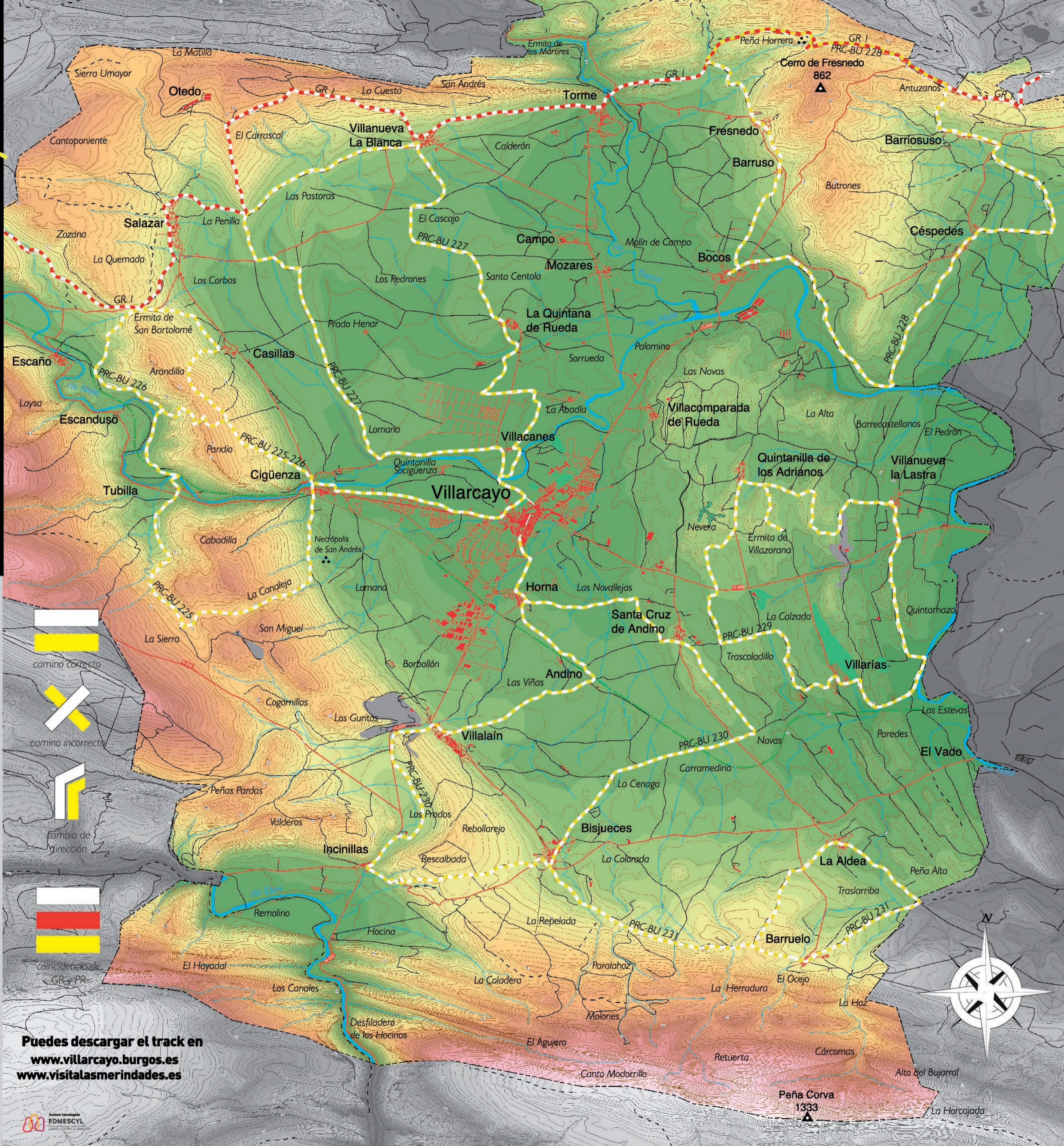




PR

senderos de Pequeño Recorrido
Villarcayo
de Merindad de Castilla la Vieja
Burgos



Puedes descargar el track en
www.villarcayo.burgos.es
www.visitasmerindades.es



Villarcayo
de Merindad de Castilla la Vieja



Villarcayo preside una llanura rodeada de pequeñas montañas, a excepción de la sierra de la Tesla, y atravesada por los ríos Nela y Trema. El río Ebro, procedente del valle de Manzanedo y aunque apenas serpentea unos kilómetros por el municipio de Villarcayo, deja una profunda huella en este territorio: el desfiladero de los Hocinos.

La red de senderos de Villarcayo ha sido configurada tras una profunda labor de estudio e investigación. Muchos de los caminos por los que transita fueron usados por nuestros ancestros, incluso en la época en la que el Imperio Romano conquistó la península ibérica.

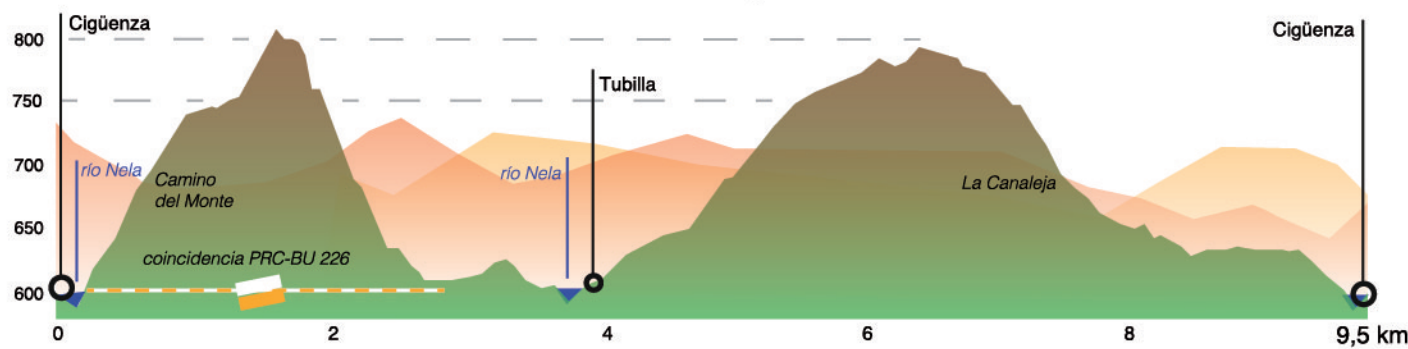
Vamos a transitar por tierras que ejercieron de frontera en los confines de la Autrigonia de los autores clásicos, tierras en las que los romanos se enfrentaron hace dos mil años a las tribus que ellos denominaban "Cántabros", tierras cuyos pueblos enraízan en gran medida con aquellas tribus silvo ganaderas que habitaron en las alturas, al amparo de la frescura que las nieblas aportaban a los prados donde pastaba su ganado...

Nada de esto es fruto de la imaginación, pero mientras andamos por estos caminos, muchas veces olvidados, sí que es recomendable hacer un ejercicio de imaginación aunque solo sea para recordar quiénes somos y de dónde venimos.



La red de senderos de Villarcayo de Merindad de Castilla la Vieja propone una serie de itinerarios aptos para la mayor parte de los practicantes de senderismo y no presentan dificultad alguna más allá de la necesidad de una forma física adecuada.

PRC-BU 225 La Canaleja



El itinerario que proponemos en esta ocasión transita por viejos caminos y senderos que denotan algunas de las circunstancias que determinaron el devenir histórico de este territorio en momentos en los que no existían carreteras y los pasos por los valles fluviales presentaban serias dificultades. Esta circunstancia generó en tiempos históricos pequeñas células territoriales, casi aisladas, allí donde la anchura de las riberas de los ríos permitió establecer pequeñas zonas de cultivo. Es el caso de Tubilla, Escanduso y Escaño, en el marco de la antigua Merindad de Castilla la Vieja. Sólo estrechos caminos y senderos montañosos permitían las comunicaciones a través de collados que hoy nos parecen escabrosos.

MIDE		PRC-BU 225 La Canaleja	
Horario	3h 35'	1	severidad del medio natural
Desnivel de subida	475 m	1	orientación en el itinerario
Desnivel de bajada	475 m	2	dificultad en el desplazamiento
Distancia horizontal	9.540 m	3	cantidad de esfuerzo necesario
Tipo de recorrido	circular		

Condiciones de todo el año, tiempos estimados según criterio MIDE, sin paradas. Cálculo sobre datos del año 2019.



Ahora son caminos olvidados que la vegetación tiende a ocultar. Sin embargo, en la memoria colectiva de estos pueblos permanece su huella indeleble. También en los archivos históricos y en la cartografía más antigua. Sobre ellos se tejieron hermandades e incluso matrimonios. Eran los tiempos en los que no existían las carreteras y las lógicas eran otras. Por eso, el conocimiento y el reconocimiento de nuestros caminos es imprescindible para explicarnos nuestra propia historia.

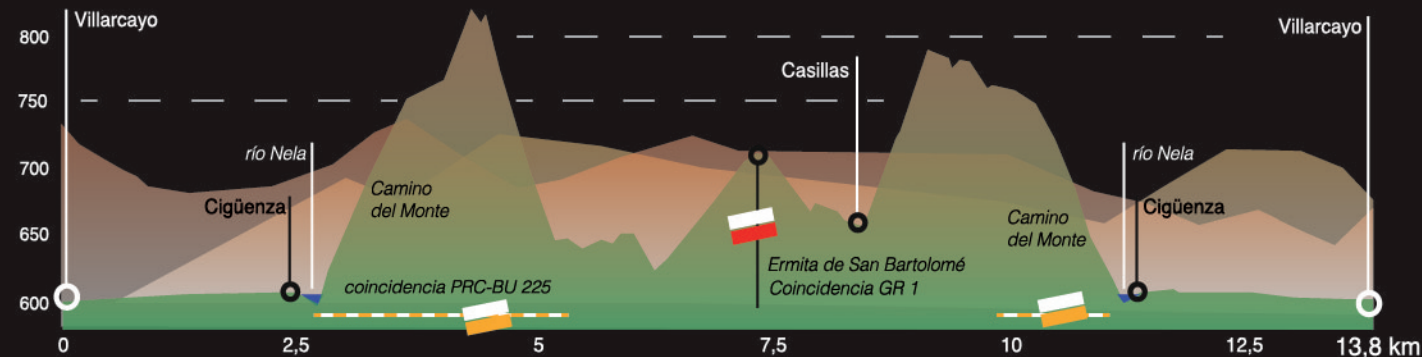
MIDE		PRC-BU 226 Miradores del Nela	
Horario	4h 35'	1	severidad del medio natural
Desnivel de subida	526 m	2	orientación en el itinerario
Desnivel de bajada	526 m	2	dificultad en el desplazamiento
Distancia horizontal	13.900 m	3	cantidad de esfuerzo necesario
Tipo de recorrido	circular		

Condiciones de todo el año, tiempos estimados según criterio MIDE, sin paradas. Cálculo sobre datos del año 2019.

En el portillo de San Bernabé, hito de este recorrido, confluyen diversos caminos, algunos locales y otros no tanto. Pensemos que la carretera de Cigüenza a Santelices es una obra moderna. Antes, el paso era imposible.

Pasear por estos caminos nos ofrece hoy la posibilidad de recordar...

PRC-BU 226 Miradores del Nela



El término Llanos de Castilla La Vieja define perfectamente el paisaje por el que transita este sendero. Y es que, el PRC-BU 227 ha sido diseñado con la intención de mostrar una de las singularidades del municipio de Villarcayo de MCV: sus llanos cerealísticos, llanos que permitieron compatibilizar la ganadería tradicional con la agricultura extensiva y mejorar la calidad de vida de sus habitantes.

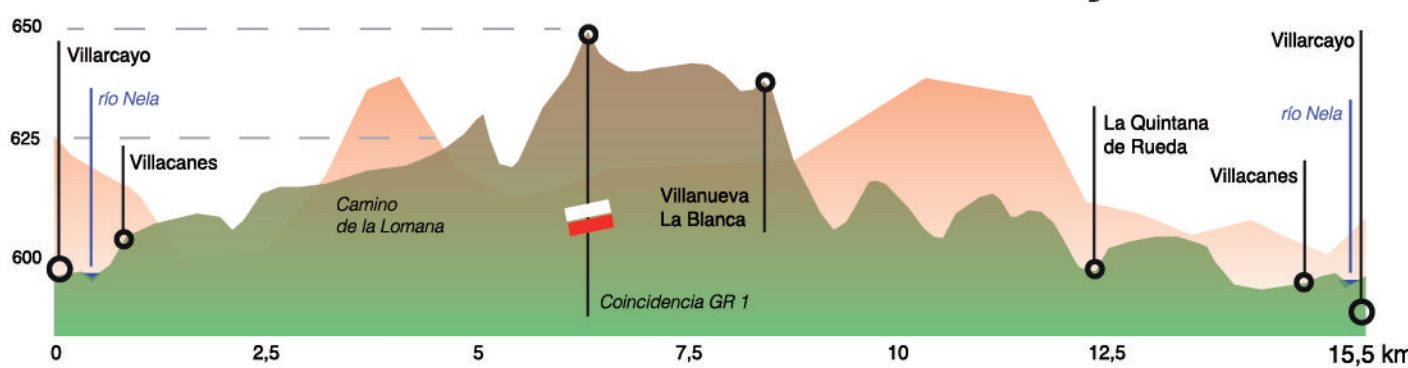
Por lo demás, es este un itinerario sencillo que nos permite pasear con magníficas vistas durante todo el año. Con una advertencia: en poco se parecen las que contemplamos en primavera con las del verano.



MIDE		PRC-BU 227 Llanos de Castilla La Vieja	
Horario	4h 15'	1	severidad del medio natural
Desnivel de subida	177 m	1	orientación en el itinerario
Desnivel de bajada	177 m	2	dificultad en el desplazamiento
Distancia horizontal	15.600 m	3	cantidad de esfuerzo necesario
Tipo de recorrido	circular		

Condiciones de todo el año, tiempos estimados según criterio MIDE, sin paradas. Cálculo sobre datos del año 2019.

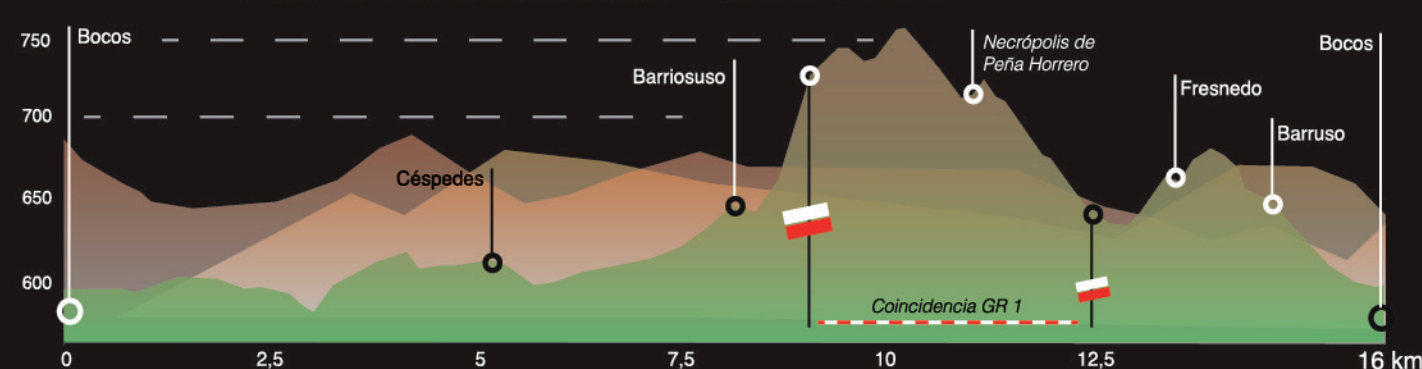
PRC-BU 227 Llanos de Castilla la Vieja



Del orden utilizado en la enumeración de los pueblos, monasterios y ermitas existentes en Las Merindades en la fecha de fundación de San Salvador del Oña (1.011) cabría deducir que Peña Horrero es el lugar de "Castel Dei". Sin embargo, no puede asegurarse que así sea. En cualquier caso, Peña Horrero constituye uno de los conjuntos arqueológicos más interesantes y sugerentes de Las Merindades, tanto por su ubicación en un marco paisajístico excepcional, como por su extensión y su emplazamiento estratégico, lo que aumenta sustancialmente su importancia histórica.

Necrópolis, espacios de culto y habitacionales, defensivos e incluso de almacenaje y recogida de agua, permiten a Peña Horrero explicar en buena medida los modos de vida de quienes fueron habitantes de un emplazamiento absolutamente estratégico desde el que se domina buena parte del territorio.

PRC-BU 228 Senda de Peña Horrero



Sobre el campo de golf de Villarías, se alza la pequeña iglesia de San Cristóbal, del siglo XII y de estilo románico. Este es un buen punto para iniciar la caminata que aquí se propone. Su presencia, en un pequeño altozano, confirma una moderada presencia poblacional en estas tierras que ya se venía produciendo desde los últimos tiempos de la Edad del Hierro, como confirman el castro celtibérico de Santa Cruz de Andino y la villa romana de Quintanilla de los Adrianos.

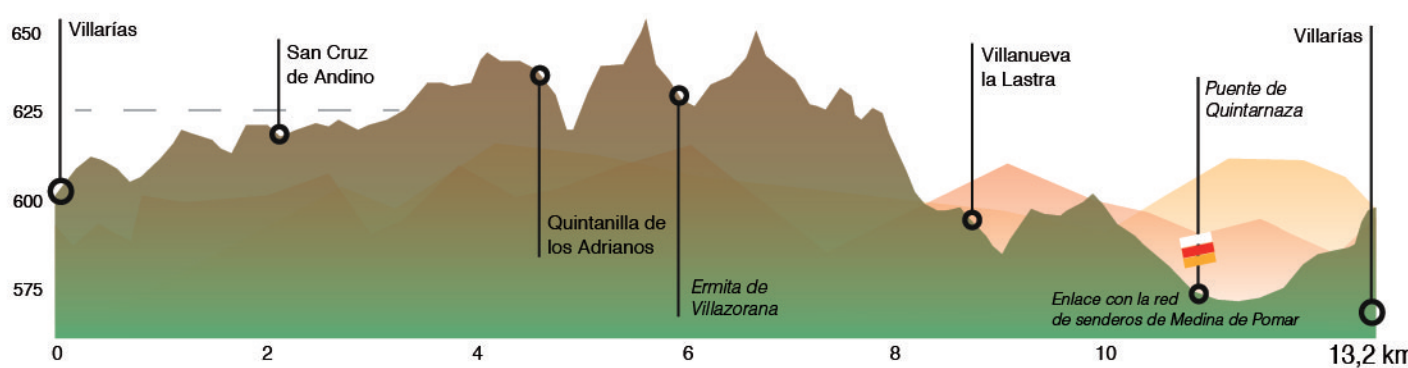
Por estos caminos, o por otros parecidos, nuestros antepasados pasaron de la prehistoria a la historia, y más tarde a la modernidad. Poder disfrutar de este entorno geográfico con las vistas puestas en los paisajes y la imaginación en la historia es una de las actividades más sugerentes de cuantas se pueden realizar.



MIDE		PRC-BU 229 Caminos de Villazorana	
Horario	3h 45'	1	severidad del medio natural
Desnivel de subida	273 m	2	orientación en el itinerario
Desnivel de bajada	273 m	2	dificultad en el desplazamiento
Distancia horizontal	13.200 m	3	cantidad de esfuerzo necesario
Tipo de recorrido	circular		

Condiciones de todo el año, tiempos estimados según criterio MIDE, sin paradas. Cálculo sobre datos del año 2019.

PRC-BU 229 Caminos de Villazorana

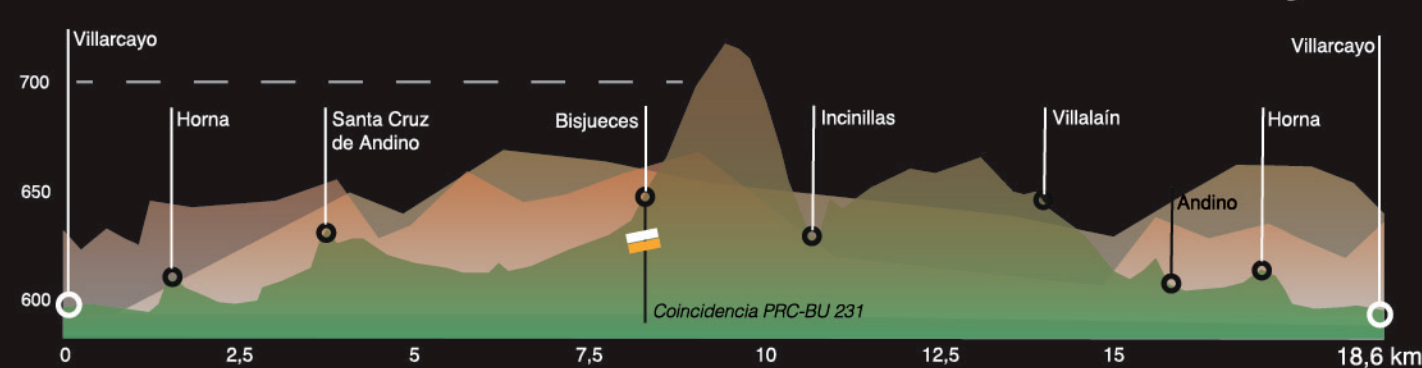


El legendario origen de los Jueces de Castilla, Nuño Rasura y Laín Calvo, está enraizado en esta tierra con tanta intensidad, que ambos aparecen representados en la portada renacentista de la iglesia de San Juan Bautista de Bisjueces, sin duda uno de los mayores atractivos de este recorrido que aquí se propone.

Algunos investigadores proponen la existencia de una calzada romana que, procedente del Valle de Manzanedo, pasaría por Bisjueces para continuar a los pies de la Sierra de la Tesla hacia Tobalina. Nada permite confirmar, a fecha de hoy, tal hipótesis.

Por el contrario, si podemos admirar el magnífico trazado del mítico ferrocarril Santander-Mediterráneo, abandonado y cerrado al tráfico desde 1985 y en fase de conversión de vía verde mientras se redacta esta guía.

PRC-BU 230 Sendas del Rebollarejo



El origen silvo-ganadero de nuestros pobladores permanece latente en multitud de evidencias arqueológicas y tradiciones de este territorio. El paso del tiempo ha borrado muchas de sus huellas, pero otras permanecen y merecen nuestro respeto. Muros y caminos que llevan al monte donde los ganaderos encontraban pastos frescos en los duros estiajes, o directamente pastos de altura con sus cabañas y recintos para custodiar los ganados... Las laderas de la Sierra de la Tesla constituyen un buen ejemplo que en algunos casos sigue vigente.

Hay algo de extraordinario en esta caminata que proponemos a modo de homenaje a aquellos pastores que construyeron las tapias y muros que hoy apenas se vislumbran bajo los pastizales, donde aún pasta cómodamente el ganado.



MIDE		PRC-BU 231 Senda de la Rad	
Horario	3h 5'	1	severidad del medio natural
Desnivel de subida	239 m	1	orientación en el itinerario
Desnivel de bajada	239 m	2	dificultad en el desplazamiento
Distancia horizontal	10.500 m	3	cantidad de esfuerzo necesario
Tipo de recorrido	circular		

Condiciones de todo el año, tiempos estimados según criterio MIDE, sin paradas. Cálculo sobre datos del año 2019.

PRC-BU 231 Senda de la Rad

