





2025

Manual de bienvenida del Monumento Natural de Ojo Guareña



Manual de Bienvenida
Versión 01
01-02-2025



Ojo Guareña

Burgos

MONUMENTO NATURAL ZEC

HÁBITATS PRINCIPALES



ESTACIONES RECOMENDADAS DE VISITA



EQUIPAMIENTOS DE INTERÉS



OTROS



Mapas: 7 y 8

NORMAS DE PROTECCIÓN

Decreto 60/1996, 14 de marzo 1996, por el que se aprueba PORN.

Monumento natural Ojo Guareña. Decreto 61/1996, de 14 de marzo.

ZEC-ES4120025 – Ojo Guareña. Decreto 57/2015, de 10 de septiembre, por el que se declaran las ZEC y las ZEPA de la Comunidad de Castilla y León.

Orden FYM/775/2015, de 15 de septiembre, por la que se aprueban los planes básicos de gestión y conservación de la RN2000 en Castilla y León.

DESCRIPCIÓN

En el norte de la provincia de Burgos, se alza un impresionante cejo rocoso formado por un potente paquete de calizas y dolomías del Cretácico, que descansa sobre un sustrato impermeable de margas y calizas arcillosas. La peculiaridad de este espacio radica en que la protección implica tanto a áreas superficiales como a subterráneas. En superficie, el paisaje se caracteriza por la crestería caliza del "relieve de cuesta", con un fuerte resalte topográfico donde destacan los farallones/frentes calizos de los siete cejos lobulados o "conchas". El río Trema y el arroyo de la Hoz se han abierto paso a través de este paquete de calizas y dolomías, generando dos bellos desfiladeros. El río Guareña no lo consiguió, y sume sus aguas por el conocido "sumidero del Guareña", en un bonito valle ciego donde se localiza la cueva-ermita de San Bernabé. Hayedos refugiados en valles húmedos, melojares, quejigares y amplias extensiones de encinar en las exposiciones de solana, configuran los bosques del espacio.

En el interior del paquete carbonatado se desarrolla un conjunto de cavidades, cuya red principal consta de 110 kilómetros de galerías, que enlazan 14 entradas principales (cueva Palomera, cueva de San Bernabé, etc), lo que le convierte en uno de los mayores conjuntos de cavernas accesibles de la península Ibérica y del mundo. Un queso *gruyère* con seis niveles superpuestos de galerías. Numerosos microhábitats han posibilitado el desarrollo de una fauna invertebrada cavernícola única en el mundo, con 115 especies de invertebrados terrestres, y 187 de acuáticos (36 son endémicas y 34 nuevas para la ciencia), que convierten a Ojo Guareña en un «punto caliente de biodiversidad» («hotspot»).



Paisaje rocoso de Ojo Guareña.


VALORES RED NATURA

Hábitats representativos y prioritarios

Dos hábitats de interés comunitario sobresalen: "pendientes rocosas calcícolas con vegetación casmofítica" y "cuevas no explotadas por el turismo". El encinar ocupa amplias extensiones, a veces en compañía del quejigo.

Especies de interés

ZEC. Fauna: murciélago grande de herradura, murciélago pequeño de herradura, murciélago de cueva, murciélago mediterráneo de herradura, murciélago ratonero pardo, desmán ibérico, *Elona quimperiana* (caracol de Quimper).



Sumidero de Ojo Guareña.



Nutria.

TÉRMINOS MUNICIPALES Y SUPERFICIE PROTEGIDA

El monumento natural, su zona periférica de protección y la ZEC, se extienden por los términos municipales de Merindad de Sotoscueva, Merindad de Montija y Espinosa de los Monteros. **Superficie protegida:** ZEC y espacio natural protegido: 13.011 ha, de las cuales 2.829 ha corresponden al monumento natural epigeo (en superficie), y 6.400 ha al hipógeo (subterráneo).

EQUIPAMIENTOS DE INTERÉS



Casas del parque

Casa del parque Ojo Guareña (Mapa: 8)
Ctra. BU-526. 09568 Quintanilla del Rebollos (Burgos)
Telf.: 947 138 838
cp.ojoguareña@patrimoniomaterial.org
Coordenadas GPS: X: 448.938 Y: 4767.236

Miradores

Mirador Alto Retuerta (Mapa: 8)
Coordenadas GPS: X: 448.056 Y: 4761.996



Cueva Palomera.

Cuevas

Cueva Palomera
Cueva-Ermita de San Bernabé
cuevasojoguareña.sanbernabe@gmail.com
www.merindadesotoscueva.es
www.jcyl.es

PRODUCTOS MARCA NATURAL

Alojamientos.

Monumento Natural de Ojo Guareña. Ficha técnica.

- **Localización:** Al norte de la provincia de Burgos, en la vertiente meridional de la Cordillera Cantábrica.
- **Superficie:** 13.850 ha.
- **Términos municipales:** Merindad de Sotoscueva, Espinosa de los Monteros y Merindad de Montija.
- **Núcleos de población en el interior del espacio:23**
Barcenillas de Cerezos, Bedón, Butrera, Cornejo, Cuestahedo, Cueva, Entrambosríos, El Rebollar, Hornillalastra, Hornillalatorre, Hornillayuso, La Parte, Para, Pereda, Quintanahedo, Quintanilla de Sotoscueva, Quintanilla del Rebollar, Quisicedo, Redondo, Santa Olalla, Vallejo de Sotoscueva, Villabáscones y Villamartín.
- **Medidas de protección existentes.**
 - Decreto 60/1996, de 14 de marzo, de aprobación del Plan de Ordenación de los Recursos Naturales de Ojo Guareña (Burgos) (BOCyL de 27-3-1996).
 - Decreto 61/1996, de 14 de marzo, de declaración del Monumento Natural de Ojo Guareña (Burgos) (BOCyL de 27-3-1996).
 - Declarado "Zona de Especial Conservación (ZEC)" dentro de la Red Natura 2000.
 - Declarado "Bien de Interés Cultural (BIC)" al conjunto de las Cuevas de Ojo Guareña.

Descripción

La peculiaridad de este Espacio radica en que la protección implica tanto a áreas superficiales como a subterráneas. En superficie, el paisaje se caracteriza por la crestería caliza del "relieve de cuesta", con un fuerte resalte topográfico donde destacan los farallones/frentes calizos de los siete cejos lobulados o "conchas". El Río Trema y el Arroyo de la hoz se han abierto paso a través de este paquete de calizas y dolomías, generando dos bellos desfiladeros. El río Guareña no lo consiguió, y sume sus aguas por el conocido "Sumidero del Guareña", en un bonito valle ciego donde se localiza la Cueva-ermita de San Bernabé. Hayedos refugiados en valles húmedos, melojares, quejigares y amplias extensiones de encinar en las exposiciones de solana, configuran los bosques del espacio. En el interior del paquete carbonatado se desarrolla un conjunto de cavidades, cuya red principal consta de 110 kilómetros de galerías, que enlazan 14 entradas principales (Cueva Palomera, Cueva de San Bernabé, etc.), lo que le convierte en uno de los mayores cavernamientos accesibles de la Península Ibérica y del Mundo. Un queso Gruyère con seis niveles superpuestos de galerías. Numerosos microhábitats han posibilitado el desarrollo de una fauna invertebrada cavernícola única en el mundo, con 115 especies de invertebrados terrestres, y 187 de acuáticos (36 son endémicas y 34 nuevas para la ciencia), que convierten a Ojo Guareña en un «punto caliente de biodiversidad» («hotspot»).

En 1956 comenzaron las primeras exploraciones de la red de grutas situadas en el término municipal de la Merindad de Sotoscueva que llevan el nombre de Complejo kárstico de Ojo Guareña. Debido a todo lo anterior, en el año 1996, entra a formar parte de la Red de Espacios Naturales Protegidos de Castilla y León, con la figura de Monumento Natural Ojo Guareña.

¿Por qué se protege Ojo Guareña?

- Por conservar la principal red de galerías subterráneas de España, con más de 110 Km. de longitud.
- Por su paisaje, con un relieve en superficie que da continuidad geológica al sistema de cuevas.
- Por ser una zona de importancia arqueológica, existiendo muestras de arte rupestre o restos humanos en sus cavernas, desde el paleolítico hasta nuestros días.
- Por el interés científico de su fauna cavernícola.
- Por su sistema fluvial, con ríos como el Guareña, Trema y arroyo de Villamartín que siguen modelando el karst.
- Por unos pueblos bien conservados que marcan el límite entre el valle y el monte.

Qué visitar en el M.N. de Ojo Guareña

La Casa del Parque de Ojo Guareña

(Centro de interpretación y recepción del visitante)

Ubicado en las antiguas escuelas de Quintanilla del Rebollar, lugar esencial para planificar la visita. Encontrarás toda la INFORMACIÓN práctica que necesitas para organizar de la mejor manera posible la visita a Ojo Guareña. Monitores locales, y especializados, proporcionan folletos, guías e información personalizada. Recorrer sus salas y ver el audiovisual -que incorpora espectaculares imágenes del interior del Complejo karstico- permiten una mejor comprensión global del entorno y del complejo karstico de Ojo Guareña, dotando al visitante de las herramientas conceptuales precisas para que pueda desarrollar al máximo su capacidad de observación personal e integración con las características naturales, históricas, culturales y sociológicas del Monumento, lo que en definitiva, no redonda más que en una mejor experiencia de su visita y el incremento de su respeto por el medio natural.

Las cavidades de Ojo Guareña guardan secretos que poco a poco van desvelando las distintas líneas de investigación llevadas a cabo en las cuevas: espeleológica y topográfica, paleoclimática, biológica y arqueológica. Mediante sencillas experiencias y juegos podrás acercarte a los principales descubrimientos científicos. Además, en la sala de exposiciones temporales informamos de los principales avances de las líneas de investigación en curso.

En la Casa del Parque se inicia una pequeña senda botánica hacia el Vivero Forestal y área recreativa que enlaza con las sendas PR-BU-31 "El Valle" y con la Senda de Sotoscueva que a su vez conectan con puntos de interés como la Ermita de San Bernabé, Cueva Palomera y el Museo Etnográfico de Sotoscueva.

Tarifas Casa del Parque:

	Zona expositiva (audiovisual, planta baja)	Primera planta (Rincón etnográfico, Sala de Exposiciones y Mirador)	Visita a la Casa del Parque y senda guiada
Publico general	1 €	Gratuito	3€
Entrada reducida. Familia numerosa, menores de 8 a 12 años, jubilados y pensionistas	0,50 €	Gratuito	1,5
Entrada gratuita. Menores de 7 años Personas con discapacidad	Gratuito	Gratuito	Gratuito

Para más información puede ponerse en contacto con la Casa del Parque de Ojo Guareña

Dirección:

Casa del Monumento Natural Ojo Guareña

Ctra. BU-526

Quintanilla del Rebollar

09568- Merindad de Sotoscueva (Burgos)

VISITAS CONCERTADAS A GRUPOS DURANTE TODO EL AÑO

Información y reservas: 947-138838

(Déjanos tu mensaje y nos ponemos en contacto contigo)

E-mail: cp.ojoquarena@patrimoniounatural.org



NUESTROS PROGRAMAS:

Existe un compromiso por parte de todos para que nuestro patrimonio natural no desaparezca. Es aquí donde la Casa del Parque desempeña una importante labor para que educando en el conocimiento de la realidad se genere un cambio en las actitudes hacia el medio.

Programa de Educación Ambiental V(E)2N

El Programa de Visitas Escolares a Espacios Naturales V (E) 2N, ofrece a los centros escolares una visita didáctica guiada a la Casa del Parque y a la ruta botánica asociada. El programa pretende utilizar el medio natural como marco para la intervención educativa; fomentar el contacto directo con el entorno natural mediante el estudio, las vivencias y el disfrute; desarrollando sensibilidades y actitudes que revertirán sobre el entorno, a la vez que facilitan la asimilación de contenidos y contribuyen a un aprendizaje más significativo. El Programa está destinado a los grupos escolares, y se estructura en distintos niveles, teniendo en cuenta los contenidos del diseño curricular de las diferentes etapas educativas.

Primer Ciclo de Educación Primaria.

Segundo y Tercer Ciclo de Educación Primaria.

Educación Secundaria Obligatoria.

Programa Espacios Dorados: visitas a espacios naturales para mayores

Espacios Dorados es un programa, específicamente diseñado para el Club de los 60, Centros de Día, y la Federación de Mayores de Castilla y León. El Programa pretende acercar a sus integrantes al extraordinario valor ecológico y la incomparable belleza de nuestras áreas protegidas, a través de visitas guiadas que tienen como base la Red de Casas del Parque de la Junta de Castilla y León.

Programa de Educación Ambiental "Días Mundiales"

El programa se basa en la celebración de aquellos días mundiales relacionados con la crisis ambiental global y la conservación de la naturaleza. Su finalidad es la de sensibilizar a los alumnos y otros visitantes, de la problemática ambiental existente y facilitar su participación en la solución de esta, siempre que sea posible.

Son actividades puntuales que se realizan en la Casa del Parque o/y en las Cuevas de Ojo Guareña, y cuyo objetivo es ofrecer a todos los sectores de la población, una visión de la problemática ambiental existente. En particular, Ojo Guareña participa en la celebración el 6 de junio del día del mundo subterráneo.

Programa de Accesibilidad

El programa ofrece a las asociaciones, federaciones y entidades que reúnen a colectivos de personas con capacidades funcionales diferentes, visitas guiadas gratuitas a las Casa del Parque y sendas accesibles anejas de la Red de Espacios Naturales de Castilla y León, desarrollo de actividades específicas y flexibles según necesidades de los participantes y adaptaciones materiales concretas para facilitar las actividades y visitas.

Los objetivos principales pretenden, por una parte, conseguir que los espacios naturales de Castilla y León sean accesibles a todos, lo que permitirá hacer realidad la igualdad de oportunidades de las personas con capacidades funcionales diferentes en cuanto al disfrute de la naturaleza y, por otra parte, acercar a éstas a los espacios naturales, proponiendo así una nueva vía o posibilidad de ocio y esparcimiento.

ACTIVIDADES:

La Casa del Parque organiza anualmente una serie de actividades **gratuitas**, repartidas durante todo el año y para un amplio perfil de participante. Para más información, puede llamarnos al teléfono 947 138 838 o enviar un email a cp.ojoquarena@patrimonionatural.org y le incluimos en la Comunidad Virtual para recibir periódicamente la información de cada una de las actividades.

ACTIVIDAD PROGRAMADA	DESTINATARIO	FECHA
Celebración Día Internacional de los Bosques	Familias	21 de marzo
Celebración Día Europeo de los Parques	Familias	24 de mayo
Salida al campo: orquídeas silvestres	Todos los públicos	junio
Celebración Día Mundial de las Cuevas y del Mundo Subterráneo	Familias	junio
Taller educación ambiental: huellas y rastros	Menores 12 años	julio
Taller educación ambiental: fauna cavernícola	Menores 12 años	julio
Taller educación ambiental: arte rupestre Ojo Guareña	Menores 12 años	agosto
Taller educación ambiental: murciélagos cavernícolas	Menores 12 años	agosto
Taller educación ambiental: neandertales Prado Vargas	Menores 12 años	agosto
Taller educación ambiental: lavado y cribado sedimentos arqueológicos	Menores 12 años	agosto
Voluntariado arqueológico Prado Vargas	Todos los públicos	agosto
Voluntariado: una experiencia con aprendizaje	Todos los públicos	agosto
Salida al campo: escucha de murciélagos	Todos los públicos	septiembre
Salida al campo: ruta botánica	Todos los públicos	octubre
Salida al campo. ruta micológica	Todos los públicos	noviembre

OTRAS ACTIVIDADES A LA CARTA

La Casa del Parque organiza actividades a la carta para las personas o grupos que visitan el Monumento Natural Ojo Guareña. Para más información puede llamar al teléfono 947 138 838.

ACTIVIDADES A LA CARTA	DESTINATARIOS	FECHA
Ruta de senderismo guiada a Cascada Salceda	Grupos	Consultar precio grupo
Ruta de senderismo guiada "Entre Desfiladeros"	Grupos	Consultar precio grupo
Ruta de senderismo guiada "El Valle"	Grupos	Consultar precio grupo
Ruta de senderismo guiada "Arboles monumentales Ojo Guareña"	Grupos	Consultar precio grupo
Excursión Ojo Guareña: visita a la Casa del Parque, Cueva-Ermita de San Bernabé y Sumidero del río Guareña	Grupos	Consultar precio grupo
Talleres de huellas y rastros de animales silvestres	Campamentos, colegios, AMPAS	Consultar precio grupo
Taller de unguentos naturales	Campamentos, colegios, AMPAS	Consultar precio grupo
Taller Bosque chef	Campamentos, colegios, AMPAS	Consultar precio grupo
Orientig por el bosque	Campamentos, colegios, AMPAS	Consultar precio grupo
Taller ornitológico por el bosque	Campamentos, colegios, AMPAS	Consultar precio grupo
Alquiler de bicicletas de montaña	Público general	15€/persona/día
Alquiler de prismáticos	Público general	6€/persona/día
Juego Escape Merindades	Público general	45€/grupo

Cuevas de Ojo Guareña

Cueva y Ermita de San Bernabé

La visita a la Cueva de San Bernabé consiste en un recorrido de aproximadamente 400 metros de galería y la ermita de San Tirso y San Bernabé excavada en la entrada de la cueva. La visita a su interior pretende ser un acercamiento al resto del Complejo Kárstico de Ojo Guareña, en la que pueda observarse el resultado del modelado kárstico, consistente en la disolución de la roca calcárea por la acción del agua durante millones de años.

A la derecha de la entrada a la Cueva se encuentra la Sala del Ayuntamiento; actualmente se utiliza en actos representativos y el día del Romería.

Durante el recorrido de la cueva, se presenta una proyección de 10 minutos de duración. En su interior podemos ver la Pila del Santo, la galería de los Silos y la ermita dedicada a San Tirso, aunque realmente se la conoce por San Bernabé. La ermita cuenta con unas pinturas murales anónimas datadas de 1705 y 1877, que relatan los martirios y milagros del Santo; y en una de sus paredes se encuentra el archivo del Ayuntamiento de la Merindad de Sotoscueva.



Precios para el 2025.

- * Adultos..... 6 euros.
- * Niños menores de 6 años..... Gratis (tienen que sacar entrada)
- * Juvenil entre 7 y 16 años..... 5 euros.
- * Estudiantes hasta 25 con acreditación..... 5 euros.
- * Familias numerosas con acreditación..... 5 euros.
- * Jubilados y discapacitados con acreditación.... 5 euros.
- * Grupos (mínimo 25 personas mayores 3 años con reserva) ...4 euros.
- * Colegios..... 3 euros

Para los grupos y visitas fuera de horario se deben poner en contacto con la dirección para organizar la reserva (645490288)

Reservas grupos en el correo electrónico: cuevasojoguarena.sanbernabe@gmail.com.

Existe la posibilidad de visitar solo la Ermita con precios de un euro menos en cada categoría.

INFORMACION Y RESERVAS, Cueva y Ermita de San Bernabé <https://www.cuevaojoguarena.com/>

Cueva de la Merindad de Sotoscueva

09568- Burgos

Teléfono 645490288 y 947138755

E-mail: cuevasojoguarena.sanbernabe@gmail.com

www.cuevaojoguarena.com

INFORMACIÓN:

 @ojoguarena

 ojoguarena.

 cuevaermitadesanbernabeojoguarena

CUEVAS OJO GUAREÑA

Cueva Ermita de San Bernabé

Horario	FEBRERO							MARZO												
	L	M	M	J	V	S	D	L	M	M	J	V	S	D						
10:30 a 13:30						1	2	3	4	5	6	7	8	9						
10:30 a 13:30 y 16:30 a 19:30								10	11	12	13	14	15	16						
10:00 a 14:00	3	4	5	6	7	8	9	17	18	19	20	21	22	23						
10:00 a 18:30	10	11	12	13	14	15	16	24	25	26	27	28	29	30						
10:30 a 16:30 y de 18:30 a 19:30	17	18	19	20	21	22	23	31												
Ermita San Bernabé cerrado	24	25	26	27	28															
ABRIL							MAYO							JUNIO						
L	M	M	J	V	S	D	L	M	M	J	V	S	D	L	M	M	J	V	S	D
1	2	3	4	5	6	7	1	2	3	4	5	6	7	1	2	3	4	5	6	7
8	9	10	11	12	13	14	8	9	10	11	12	13	14	8	9	10	11	12	13	14
15	16	17	18	19	20	21	15	16	17	18	19	20	21	15	16	17	18	19	20	21
22	23	24	25	26	27	28	22	23	24	25	26	27	28	22	23	24	25	26	27	28
29	30						29	30	31					29	30					
JULIO							AGOSTO							SEPTIEMBRE						
L	M	M	J	V	S	D	L	M	M	J	V	S	D	L	M	M	J	V	S	D
1	2	3	4	5	6	7	1	2	3	4	5	6	7	1	2	3	4	5	6	7
8	9	10	11	12	13	14	8	9	10	11	12	13	14	8	9	10	11	12	13	14
15	16	17	18	19	20	21	15	16	17	18	19	20	21	15	16	17	18	19	20	21
22	23	24	25	26	27	28	22	23	24	25	26	27	28	22	23	24	25	26	27	28
29	30	31					29	30	31					29	30	31				
OCTUBRE							NOVIEMBRE							DICIEMBRE						
L	M	M	J	V	S	D	L	M	M	J	V	S	D	L	M	M	J	V	S	D
1	2	3	4	5	6	7	1	2	3	4	5	6	7	1	2	3	4	5	6	7
8	9	10	11	12	13	14	8	9	10	11	12	13	14	8	9	10	11	12	13	14
15	16	17	18	19	20	21	15	16	17	18	19	20	21	15	16	17	18	19	20	21
22	23	24	25	26	27	28	22	23	24	25	26	27	28	22	23	24	25	26	27	28
29	30	31					29	30	31					29	30	31				

La visita a la Cueva de San Bernabé consiste en un recorrido de aproximadamente 400 metros de galería y la ermita de San Tirso y San Bernabé excavada en la entrada de la cueva. La visita a su interior pretende ser un acercamiento al resto del Complejo Kárstico de Ojo Guareña. La visita es guiada y con una duración de unos 45 minutos.

Se recomienda sacar las entradas en la web: www.cuevaojoguarena.com.

En taquilla siempre sujeto a disponibilidad.

Se recomienda el uso de ropa de abrigo (10 grados en el interior)

Cueva Palomera

Visita de aventura.

Se realizan 2 visitas de espeleopaseo a la Cueva Palomera:

Palomera-Sima Dolencias de 1,5 Kms y de una duración aproximada de 2,5 horas

Palomera-Sima Dolencias Cacique y Sala " Museo de Cera" de 2,5 Kms y de una duración aproximada de 4 horas.

Son espeleopaseos, por lo que hay que tener unas condiciones físicas aceptables y la edad mínima para entrar es de 12 años.

Es necesario llevar calzado apropiado, botas con suelas de goma para evitar resbalones y ropa de abrigo (8º en el interior).

Las entradas hay que sacarlas con antelación a través de la página web (horarios y precios). En taquilla siempre sujeto a disponibilidad.

La dirección a lo largo del año puede modificar cualquier horario o fecha de apertura, bien por motivos religiosos, festivos, municipales o de mantenimiento



INFORMACIÓN: 645490288- 947138755
 E-mail: cuevasojoguarena.sanbernabe@gmail.com
www.cuevaojoguarena.com



Cueva Palomera

La Cueva y Rampa de Palomera y su continuación hasta el Museo de Cera y la Sala del Cacique, por su fácil acceso y presencia de numerosos elementos de interés, reúnen suficientes características para su puesta en valor. Confluye además en ello la posibilidad de realizar varios recorridos de diferente duración y destinados a público diverso, en los que se pueden proteger convenientemente los valores geomorfológicos, hidrológicos, arqueológicos y biológicos de la cavidad, así como conectar la gestión de la visita con la Casa del Parque de Quintanilla del Rebollar.



La puesta en valor de este sector del complejo kárstico, teniendo en cuenta las figuras de protección existentes (Monumento Natural y Bien de Interés Cultural) y las propias características de la cavidad, se orienta a un turismo de naturaleza y cultura, con un cierto componente de turismo de aventura. Las visitas, de frecuencia reducida, serán guiadas y con un número limitado de visitantes, aproximadamente 20, debiendo garantizarse la adecuada protección de los valores subterráneos y de los existentes en superficie.

Los recorridos en el interior de la cavidad atienden a la variedad de elementos de interés y a la necesidad de preservación de los mismos.

PRECIOS

*Visitas Cueva Palomera- Dolencias - Cacique Museo de Cera de 2,5 Km de recorrido

- Entrada individual ordinaria - 25 euros.
- Entrada por grupos (10 o más personas) 22 euros,
- Entrada juvenil (de 12 a 16 años) 20 euros

*Visitas Cueva Palomera - Dolencias 1,5 Km de recorrido

- Entrada individual ordinaria - 20 euros.
- Entrada por grupos (10 o más personas) 17 euros,
- Entrada juvenil (de 12 a 16 años) 15 euros
- Las visitas son espeleopaseo, la cueva no está acondicionada y se requiere unas condiciones físicas aceptables.
- La visita larga dura aproximadamente 4 horas y a visita corta 2 h 30 minutos.
- No se permite la entrada a menores de 12 años
- Los menores de 18 años deben ir acompañados por un adulto
- Durante la visita, para la mejor conservación de la cueva, no está permitido fumar, comer, la entrada de animales, realizar fotografías, grabar con vídeo, ni tener teléfonos móviles encendidos.
- La temperatura interior oscila entre los 7º y 9º C. Se aconseja llevar ropa de abrigo.
- Uso obligatorio de calzado adecuado con suela de goma, para evitar resbalones.
- En el caso de que se presente sin reserva previa, se podrá realizar la actividad, si hay plazas libres en alguna de las visitas que se realicen ese día.
- **El precio de la visita incluye la entrada a la Casa del Parque.**
- La organización, si no se llega a un grupo mínimo de 2 personas, podrá cancelar la reserva (se avisaría con 48h de anticipación) y ofrecerá al visitante o la devolución del importe (por el mismo medio que lo abonó) u otra fecha para la visita.


Cuando quedan plazas libres, se puede comprar la entrada en la TAQUILLA de la Cueva Ermita de San Bernabé - Cueva de Sotoscueva - Merindad de Sotoscueva (Burgos).

www.cuevaojoguarena.com

Teléfono 947-538908 / 645490288

Más información a través del correo electrónico: cuevasojoguarena.sanbernabe@gmail.com

www.cuevaojoguarena.com



Otros lugares de interés en el M.N. de Ojo Guareña

Museo de la Merindad de Sotoscueva (Quintanilla de Sotoscueva)

Enclavado en la antigua Casa de Juntas del Valle, se encuentra este Museo que cuenta la historia de la Merindad de Sotoscueva. Además, en sus exteriores se visitan tres casetas que representan los principales oficios de nuestros pueblos.

Dirección: Quintanilla de Sotoscueva (junto a la carretera BU-526), Merindad de Sotoscueva (Burgos)

Teléfonos: 947 538908 - 645490288

Abierto todos los días del año

Reservas: <http://museosvivos.com/>.





MUSEO MERINDAD DE SOTOSCUEVA (Quintanilla de Sotoscueva)

Telefono: 645490288 o 947138755

Visita gratuita reservas
<https://museosvivos.com/reserva>



The main image shows the exterior of the museum building, a stone wall with a red-tiled roof and a dark wooden arched door. A vertical sign on the left reads "MUSEO MUSEO DE LA MERINDAD DE SOTOSCUEVA". A QR code is overlaid on the bottom left, and a museum sign is overlaid on the bottom right. The sign includes the text: "Si quieres entrar solo tienes que: 1- Acceder a la web museosvivos.com 2- Reservar tu visita 3- Introducir el código de entrada que recibirás 4- Disfrutar de una visita única www.museosvivos.com". It also features the "MV MUSEOS VIVOS" logo, the text "Abiertos los 365 días del año", a smaller QR code, and logos for the Spanish Government, the European Union, and the Castile and León region.

Área Recreativa "Vivero Forestal de Quintanilla del Rebollar"

La senda que se recorre para llegar al Vivero Forestal tiene su inicio en la escultura de roble "El testigo natural", del aparcamiento de la Casa del Monumento Natural Ojo Guareña. Se trata de un paseo bajo la sombra de diversos tipos de bosques como castañares, robledales, pinares de pino silvestre,.. El recorrido tiene una duración aproximada de 45 minutos y una longitud de 950 metros.

El vivero se crea en el año 1952 con el objetivo de utilizar plantas para las repoblaciones de zonas desarboladas de la Merindad de Sotoscueva y otros municipios circundantes. En actualidad un paseo por el vivero a través de su ruta botánica servirá para conocer la notable variedad de especies producidas a lo largo de su historia. Más información y folletos en la Casa del Monumento Natural de Guareña

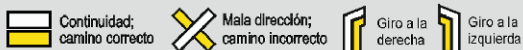


Red de Senderos del Monumento Natural de Ojo Guareña

Formada por 10 rutas circulares, que son senderos de Pequeño Recorrido Homologados (PR), permite descubrir los valores naturales, etnográficos y culturales del Monumento Natural.



Marcas de seguimiento de los Senderos de Pequeño Recorrido (PR):



Atravesando bosques centenarios y paisajes de ensueño las diferentes sendas esconden joyas como la iglesia románica de Butrera en la senda de "La Vuelta a Pantarra", la necrópolis de Villabáscos, en la senda "Del Valle" o la sorprendente formación rocosa del Ventanón.

Los barrancos, farallones, y la recreación de una carbonera marcan el interés en la senda de "Los Canales de Dulla". La pasarela en los cortados calizos de "Entre Desfiladeros" y la cascada de La Mea, son algunos de los muchos atractivos que animan a recorrer la red de senderos.

PRC-BU-31 EL VALLE

Recorrido circular.

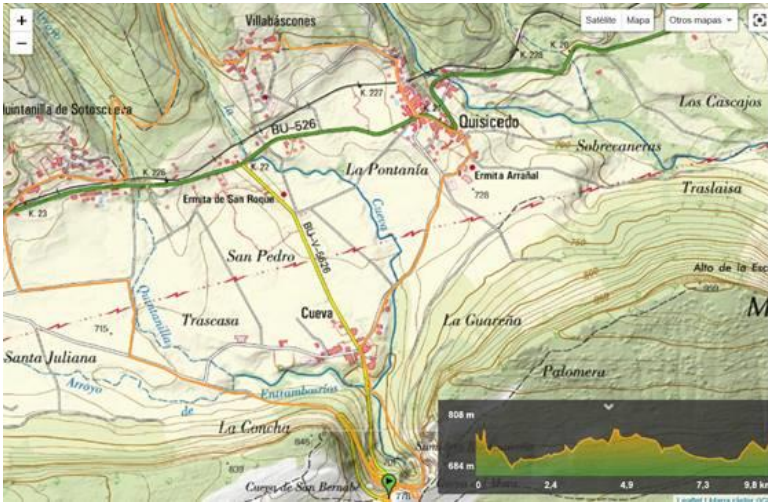
Inicio y fin: aparcamiento del Alto de la Concha (da servicio a las Cuevas de Ojo Guareña)

Longitud: 9,8 km

Desnivel: 216 m

Dificultad: baja

Descripción: Desde el aparcamiento del Alto de la Concha, el sendero discurre por el Valle de Sotoscueva, atravesando los bonitos pueblos de Cueva, Quisicedo, Villabáscos, Quintanilla de Sotoscueva y Vallejo, que albergan una rica arquitectura tradicional. A pocos metros del cartel de inicio de esta ruta se localiza el "Punto de información" e inicio de las visitas a la Cueva Palomera, así como el lugar más emblemático del Monumento Natural: la Cueva-ermita de San Bernabé. El camino discurre por un atractivo paisaje entre bosques de robles y encinas, y extensos pastizales. Entre Villabáscos y Quintanilla de Sotoscueva se localizan 20 tumbas antropomorfas altomedievales excavadas en roca.

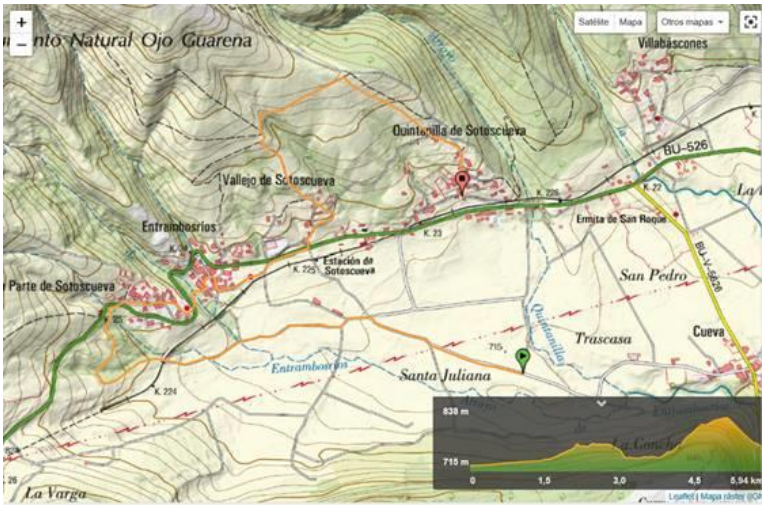


PRC-BU-31.1 CONCEJO MAYOR (VARIANTE DE LA PRC-BU-31 El Valle):

Ampliación de la ruta "El Valle" que nos permite conocer en profundidad el valle y sus pueblos.

Longitud: 5.94 km

Desnivel: 148 m



PRC-BU-32 EL VENTANÓN

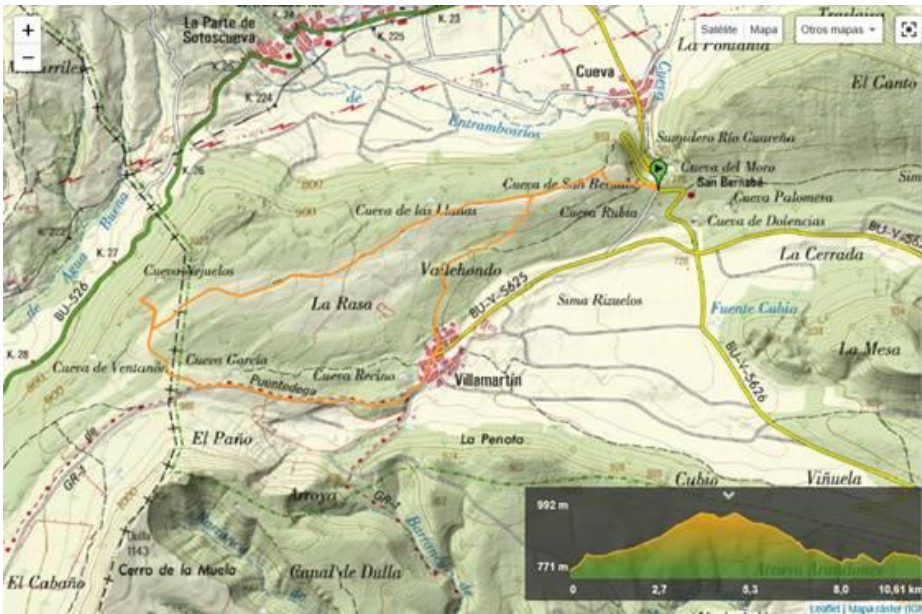
Recorrido circular

Inicio y fin: aparcamiento del Alto de la Concha (da servicio a las Cuevas de Ojo Guareña)

Longitud 10.9 km

Desnivel: 288 m

Descripción: Partiendo del aparcamiento del Alto de la Concha, en la proximidad a la entrada a las Cuevas de Ojo Guareña (San Bernabé y Cueva Palomera), este sendero discurre por el dorso de una de las cuestas que configuran el peculiar paisaje kárstico de Ojo Guareña. Atraviesa la solana poblada por encinas, hasta acercarnos al espectacular "Ventanón" o "Puente de la Horadada", un arco natural de 30 m de anchura y 20 de altura, vestigio de una antigua caverna hundida que en tiempos remotos drenaba las aguas del complejo kárstico. Desde allí comenzamos el descenso por una pista hasta Villamartín, población de la Merindad de Sotoscueva que merece la pena conocer.



PRC-BU-33 CANALES DE DULLA

Recorrido circular

Inicio y fin: pueblo de Villamartín de Sotoscueva

Desnivel: 491 m

Longitud: 15.23 km

El recorrido une los pueblos de Quintanilla de Valdebodres y Villamartín de Sotoscueva, adentrando al visitante en un territorio con un paisaje espectacular y bastante único, las Canales de Dulla, formado por una red de barrancos creados por la erosión remontante que confluyen en torno a Quintanilla de Valdebodres. En el recorrido se pueden observar varias surgencias como el Poso de Infierno, y la recreación de una carbonera.



PRC-BU-34 VUELTA A PANTARRA

Recorrido circular

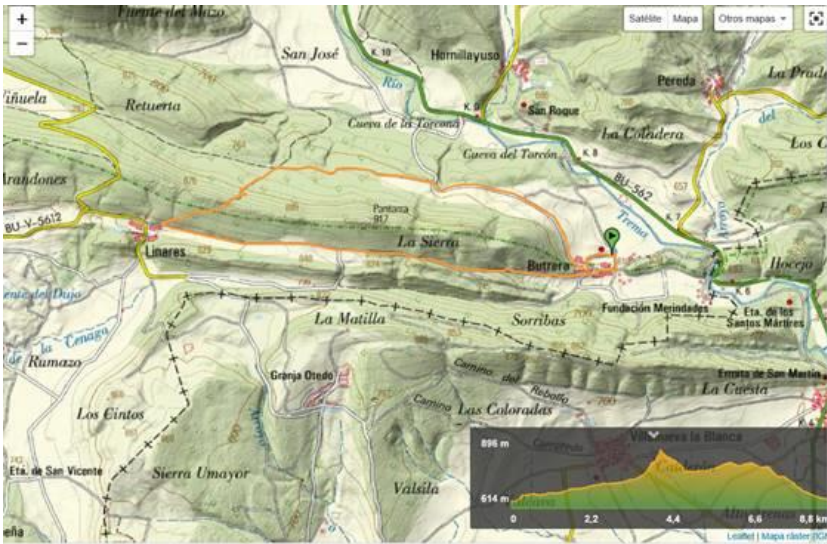
Inicio y fin: iglesia del pueblo de Butrera

Longitud: 8.8

Desnivel: 316 m

Descripción: partiendo de la iglesia de Butrera, joya del románico burgalés declarada Monumento Nacional, el recorrido bordea el alto conocido como "Pantarra" entre bosques de encinas y quejigos. Conecta los pueblos de Butrera y Linares, núcleos que conservan una interesante arquitectura popular.





PRC-BU-35 PICO DEL CUERNO

Recorrido lineal

Inicio: aparcamiento del Alto de la Concha (cuevas de Ojo Guareña)

Longitud: 1.4 km (ida y vuelta)

Desnivel: 57 m

Descripción: Senda de corta duración que asciende desde el Alto de la Concha hasta el Pico del Cuerno a través del "dorso" de la "cuesta o cejo calizo" del relieve kárstico que caracteriza al Monumento Natural de Ojo Guareña. Un encinar abierto hasta coronar uno de los 7 cejos calizos denominado "Pico del Cuerno". Desde allí se abre una excelente panorámica del Valle de Sotoscueva.



PRC-BU-36 CASCADA DE LA MEA

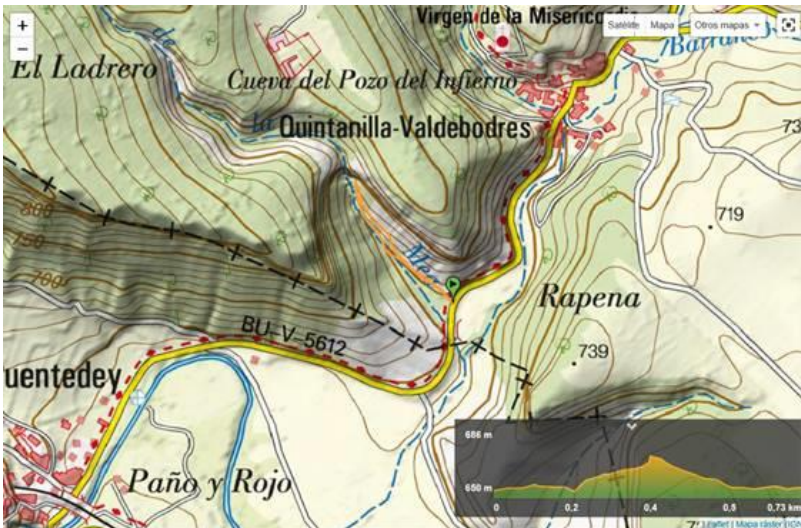
Recorrido lineal

Inicio: aparcamiento

Longitud: 0,73 km (ida y vuelta)

Desnivel: 38 m

Descripción: entre Puente de y Quintanilla de Valdebadres, encajada en el angosto barranco que ha ido formando en la roca caliza el arroyo de La Mea, se precipitan sus aguas al vacío, formando un caprichoso salto de agua. El sendero es un agradable paseo entre quejigos, fresnos, arces y majuelos, rodeado de los impresionantes farallones de roca caliza de los que escapa este arroyo, y que son refugio de numerosas rapaces rupícolas.



PRC-BU-37 EL HAYAL DE QUINTANILLA

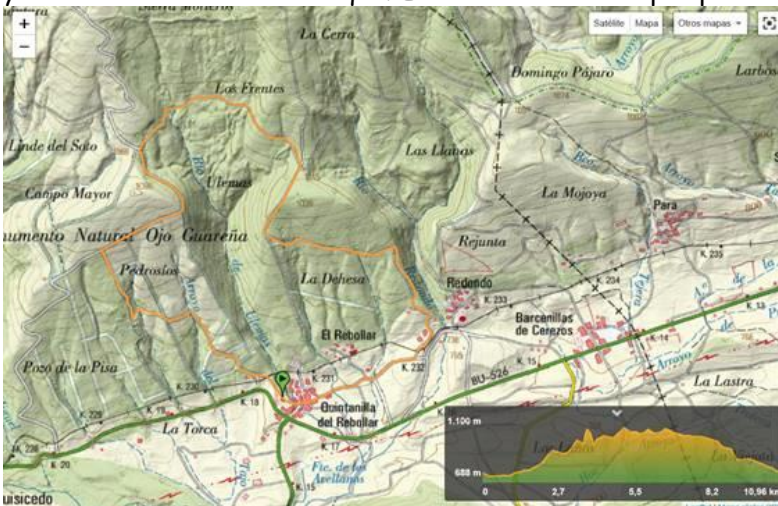
Recorrido circular

Inicio y fin: Casa del Parque en Quintanilla del Rebollar

Desnivel: 401 m

Dificulta: media, en bicicleta existen tramos con fuertes pendientes

Descripción: desde el aparcamiento de la Casa del Parque, se recomienda realizar la ruta empezando por atravesar los verdes pastizales que nos conducen al pueblo de Quintanilla del Rebollar y dirigirnos posteriormente hacia Herrera de Redondo. Un largo y pronunciado ascenso hacia el norte nos adentra en el corazón de los Montes del Somo, cuenca de alimentación del complejo kárstico de Ojo Guareña. Se atraviesan los arroyos cuyas aguas, más abajo, se infiltrarán por los sumideros del lecho del río Trema. Se pasa cerca del Refugio del Pico del Ángel, antes de descender a Quintanilla del Rebollar, con área recreativa y disponible para la pernocta previa solicitud de llaves y reserva en la Casa del Parque. El sendero discurre por pastizales, pinares y robledales.



PRC-BU-38 CAMINOS DE LA SONSIERRA

Recorrido circular

Inicio y fin: Casa del Parque (Quintanilla del Rebollar) o Espinosa de los Monteros.

Longitud: 17,12 km

Desnivel: 510 m

Dificultad: moderada

Descripción: Se propone su inicio en el aparcamiento de la Casa del Parque en Quintanilla del Rebollar. Este largo itinerario circular nos acerca hasta la histórica villa de Espinosa de los Monteros, atravesando pueblos con una

marcada tradición ganadera como Redondo, Para y Santa Olalla. Desde el entorno de Domingo Pájaro la vista del Valle de Sotoscueva es espectacular.



PRC-BU-39 CAMINO DE NOCEDA

Recorrido circular

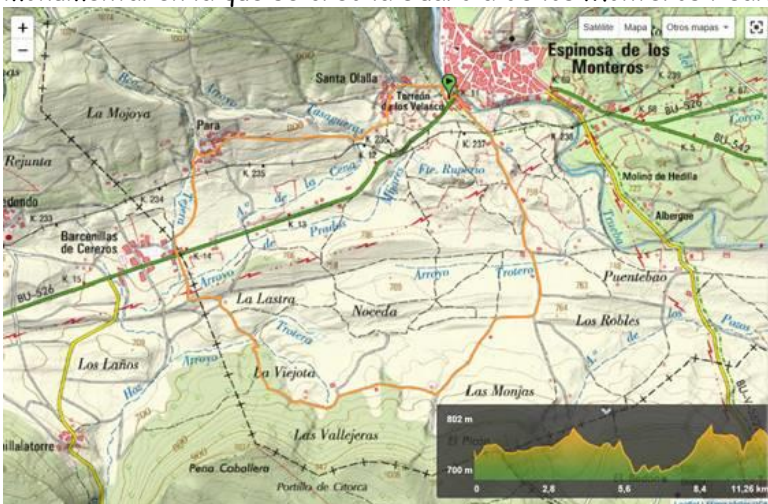
Inicio y fin: Espinosa de los Monteros. Torre de los Velasco

Longitud: 11.26 km

Desnivel: 222 m

Dificultad: baja

Descripción: el recorrido se dirige entre verdes prados hacia el hayedo de las Vallejas, ubicado a la sombra de imponentes farallones. Pasamos cerca de Noceda. Desde Barcenillas de Cerezo ascendemos hasta Para. Desde allí, el final de la ruta coincide con los Caminos de la Sonsierra. Espinosa de los Monteros es una villa histórica y monumental en la que se creó la Guardia de los Monteros Reales.



PRC-BU-40 ENTRE DESFILADEROS

Ruta circular

Inicio y fin: Casa del Parque, en Quintanilla del Rebollar

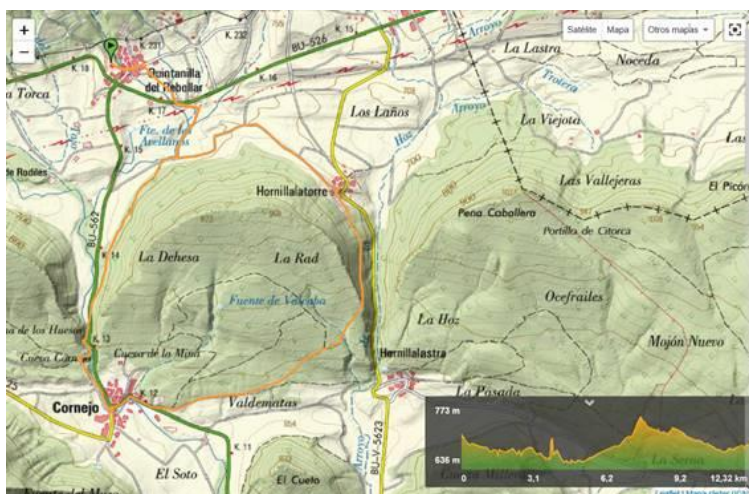
Longitud: 12.32 m

Desnivel: 236

Dificultad: baja

Descripción: El río Trema y el arroyo de la Hoz son dos de los principales cursos de agua que alimentan al acuífero kárstico de Ojo Guareña. Las aguas procedentes de los Montes del Somo (estribaciones de la Cordillera Cantábrica),

han logrado horadar el paquete calizo y abrirse camino hacia el sur a través de dos bellos desfiladeros. En sus cauces se suceden sumideros hasta la conversión total en cauces subterráneos. Un paseo por una de las siete "conchas" o cejos lobulados que conforman la crestería caliza que caracteriza el paisaje del Monumento Natural. Bajo nuestros pies se desarrollan las galerías de uno de los complejos kársticos más grandes de Europa.



SENDERO DE SOTOSCUEVA (blando y morado)

Recorrido lineal

Inicio: Casa del Parque en Quintanilla del Rebollar

Final: Quisicedo

Longitud: 10.7 km

Desnivel: 197 m

Descripción: sendero peatonal que conecta las infraestructuras de uso público más importantes del Monumento Natural. Se inicia en el aparcamiento de la Casa del Parque en Quintanilla del Rebollar, y nos permite acceder a pie a uno de los enclaves más emblemáticos, las Cuevas de Ojo Guareña (Cueva-ermita de San Bernabé y la Cueva Palomera). Atraviesa los bosques de la ladera de los Montes del Somo, y multitud de arroyos cuyas aguas alimentan al complejo kárstico de Ojo Guareña.



SENDA CASCADA DE LA SALCEDA (blanco y morado)

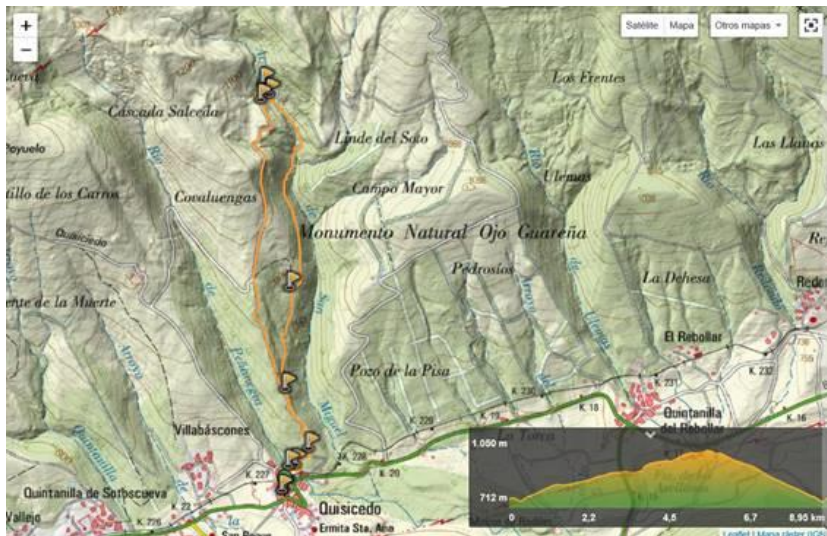
Recorrido circular

Inicio y fin: Pueblo de Quisicedo

Longitud: 8,95 km

Desnivel: 354 m

Descripción: desde el pueblo de Quisicedo, comenzamos la ruta atravesando el arroyo y área recreativa de Peñanegra, a las afueras del pueblo, para coger una pista forestal que asciende por las laderas de los Montes del Somo. Entre brezales y pastizales primero, y hayedos y robledales después, llegaremos al arroyo de San Miguel, que se atraviesa por una pasarela. Continuamos aguas arriba por la margen izquierda, hasta encontrar un desvío a la Cascada de la Salceda. La vuelta hasta Quisicedo es más aérea, con amplias vistas de un paisaje tradicionalmente ganadero, con vistas hacia el sur de las crestas calizas donde se desarrolla el complejo kárstico de Ojo Guareña.,



Áreas recreativas y otras infraestructuras.

Áreas recreativas.

- Área recreativa Los Nogales en la zona de San Bernabé
- Área recreativa El Vivero Forestal de Quintanilla del Rebollar
- Área recreativa arroyo de Peñanegra, en Quisicedo
- Área recreativa Torre de los Velasco, en Espinosa de los Monteros
- Otras áreas recreativas: aparcamiento Casa del Monumento, La Parte, El Valle,

Miradores

- Mirador Alto Concha.
- Mirador Pico Cuerno.
- Mirador Retuerta.

Refugio forestal.

- Refugio Forestal Pico del Ángel (solicitud autorización Casa del Parque y oficina comarcal Forestal de Espinosa de los Monteros).

Sector servicios dentro del Espacio Natural.

Teléfonos de interés generales:

- Junta de Castilla y León. Servicio Territorial de Medio Ambiente. Sección de Espacios Naturales, Flora y Fauna en Burgos
Teléfono: 947-281.403 Página Web: www.medioambiente.jcyl.es
<https://patrimonionatural.org/espacios-naturales/monumento-natural/monumento-natural-ojo-guarena>
- **Información y Reservas visitas a las Cuevas de Ojo Guareña** (Cueva-ermita de San Bernabé y Cueva Palomera). Teléfonos: 645490288 y 947538908

Página Web: <https://www.cuevaojoguarena.com/> www.merindaddesotoscueva.es
cuevasojoguarena.sanbernabe@gmail.com

E-mail:

- **Casa del Parque de Ojo Guareña** (Centro de recepción de visitantes situado en Quintanilla del Rebollar)
<https://patrimonionatural.org/casas-del-parque/casas-del-parque/casa-del-parque-ojo-guarena>
Teléfono: 947138838 E-mail: cp.ojoguarena@patrimonionatural.org
- Información Turística de Castilla y León 902-203030
Página web: www.jcyl.es/turismo.
- Ayuntamiento de la Merindad de Sotoscueva, Cornejo de Sotoscueva 947-138681
Página web: www.merindaddesotoscueva.es
- Centro de Salud de Quisicedo 947-138638
- Farmacia en Quisicedo. 947-138753
- Emergencias 112
- Guardia Civil de Espinosa de los Monteros 947-120005
- Oficina Comarcal Forestal en Espinosa de los Monteros 947-120500

Alojamientos Rurales:

- **CASA RURAL GOIKO**. Calle Triana, 57. Quisicedo de Sotoscueva
Teléfono: 605369416 <http://casagoiko.blogspot.com/> casagoiko@gmail.com
- **POSADA REAL PRADO MAYOR**. Calle El Prado, 53. Quintanilla del Rebollar
Teléfono: 947138689 627364000 <http://www.pradomayor.es> info@pradomayor.es
- **CASA RURAL COVA RACINO**. Calle Barrio Menor, 39. Villamartín de Sotoscueva.
Teléfono: 636274907 ruedavilla@yahoo.es
- **CASA RURAL GUAREÑA**. C/ Villabáscones s/n. Villabáscones de Sotoscueva.
Teléfono: 676611855 <http://www.casaguarenia.com> casaguarenia@gmail.com
- **APARTAMENTOS TURÍSTICOS ALOJAMIENTOS MANZANELA**. Calle Real, 5. Nela
Teléfono: 947573563 692472000 <http://www.manzanela.com> info@manzanela.com
- **ALBERGUE TURÍSTICO DE CORNEJO**. Calle Cornejo, 22. Cornejo de Sotoscueva
Teléfono: 687513153 <http://www.pinpoil.com/alberguecornejo> albergue@pinpoil.com
- **ALBERGUE TURÍSTICO MOLINO DE BUTRERA**. Carretera Molino de Butrera s/n. Butrera
Teléfono: 947131168 659175000 <http://www.butrera.es> molino@butrera.es
- **CASA RURAL LA LOMA**. Calle Entrambosríos, 13, 09568 Entrambosríos.
Teléfono: 680655022 <http://www.casarurallaloma.com> info@casarurallaloma.com
- **ALOJAMIENTO QUINTA FREDES**. Hornillayuso Teléfono: 636651979 636647405
<http://www.alojamientoquintafredes.com> alojamientoquintafredes@gmail.com
- **ALBERGUE JUVENIL DE ESPINOSA DE LOS MONTEROS**
Teléfono: 947-120449 E-mail: albergueespinosa@hotmail.com
https://juventud.jcyl.es/web/jcyl/Juventud/es/Plantilla100Detalle/1284224580551/_/1284166980636/Albergue
- Otros establecimientos rurales en Espinosa de los Monteros, Las Machorras, Quintana de los Prados, Barcena de Pienza, Barcenillas del Rivero, Noceco, San Pelayo y Ahedo de Linares.

Restaurantes:

- Bar-Restaurante Ojo Guareña, en Vallejo de Sotoscueva 947-138707
- Bar-Restaurante Maygo, en Quintanilla de Sotoscueva 947-138744
- Bar-Restaurante Kaite en Cueva 947-138680
- Otros establecimientos en Espinosa de los Monteros, Las Machorras, y en Merindad de Montija (Bercedo, El Crucero, Villasante, y el Ribero).

Otros Servicios:

- Gasolinera en Vallejo de Sotoscueva 947-138770

- Estación de tren Feve, en Vallejo de Sotoscueva 947-138822
- Línea de autobuses Bilbao-Reinosa 94-4270882
- Servicio Contra Incendios 947-281579
- Cajeros automáticos en Espinosa de los Monteros
- Bares en Quisicedo, Villabáscones de Sotoscueva, Vallejo, Quintanilla de Sotoscueva y Cornejo.

Recomendaciones para la visita al Monumento.

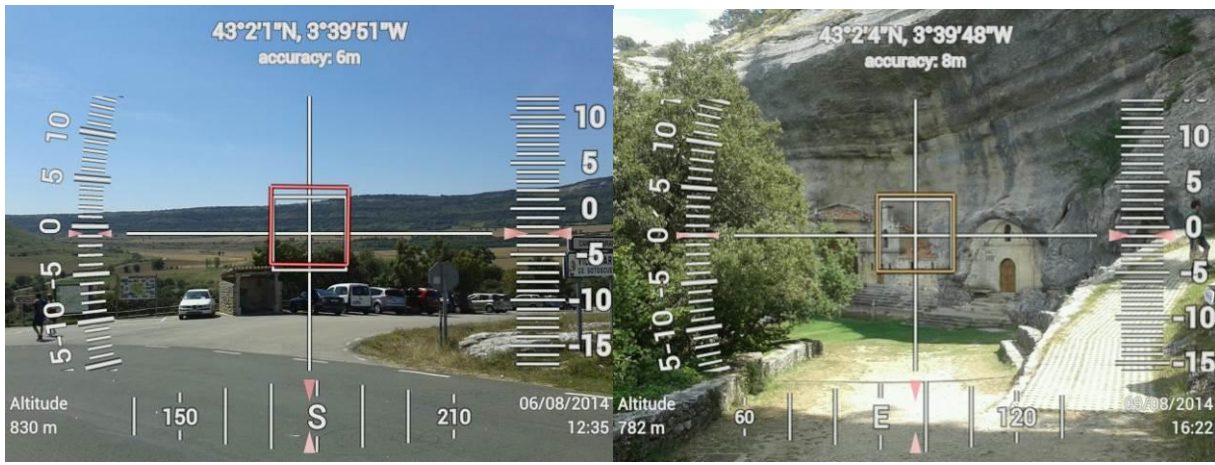
Estás en un espacio natural protegido. Su conservación depende en gran parte de tu respeto hacia él. ¡Contamos con tu ayuda!

- Respeta la señalización y las indicaciones del personal del Monumento Natural.
- Recuerda que solo está abierta al público la Cueva y Ermita de San Bernabé, y Cueva Palomera. El acceso al resto del complejo kárstico está cerrado dada su fragilidad, peligro e interés científico estando restringida a actividades científicas previa autorización.
- Camina siempre por el sendero señalado.
- Está prohibido hacer fuego dentro del Espacio Protegido.
- No está permitida la acampada libre dentro de los límites del Espacio Natural.
- Recuerda que eres responsable de los residuos que generes. En todos los núcleos de población encontrarás contenedor de basura.
- Sólo si eres silencioso podrás descubrir a los habitantes del bosque.
- Cierra las verjas y las puertas que encuentres en tu camino. Son necesarias para el ganado.
- Utiliza calzado y ropa adecuada.
- No es recomendable beber agua de arroyos o ríos; tienes fuentes en los pueblos y algunas zonas recreativas.
- Recuerda que, si vas con tu perro, eres el responsable de los daños y accidentes que éste pueda causar; deberás llevarlo controlado.
- No arranques plantas, siempre las podrás fotografiar, dibujar u observar sin más, tanto tú como el que venga después.
- No se puede circular con vehículos a motor por las carreteras y pistas con acceso restringido.
- Evita molestar a los animales que se crucen en tu paseo, sean salvajes o domésticos. Si no eres muy ruidoso, verás bastantes especies.

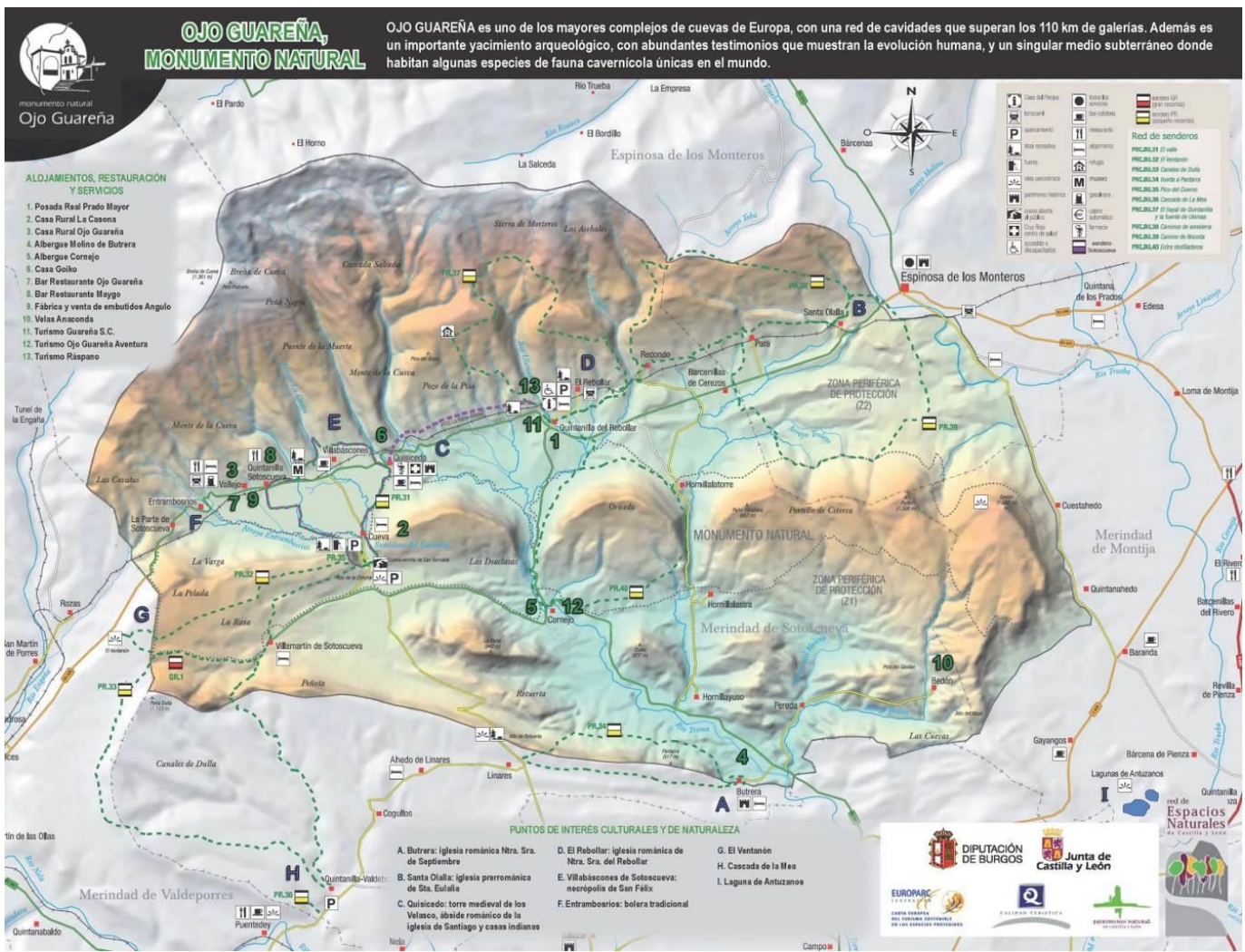
¿Cómo llegar?

- ✚ Desde Burgos, en dirección a Santander y después de pasar la localidad de Sotopalacios, podemos coger dos opciones:
1º opción: Por la N-623 hasta el Km. 82, en la localidad de Cilleruelo de Bezana coger desvío hacia la derecha dirección a Soncillo. Antes de entrar a Soncillo coger desvío a mano izquierda dirección Bilbao por la carretera BU-526.
2º opción: Por la carretera C-629 y después de pasar la localidad de Villarcayo (dirección Bilbao) cogemos el desvío a mano izquierda por la carretera BU-562, pasando por Torme y Cornejo.
- ✚ Desde Santander, en dirección a Burgos por la carretera nacional 623 y nada más pasar el puerto del Escudo, cogemos el desvío por la N-232, hasta la entrada a la localidad de Soncillo coger desvío a mano izquierda dirección Bilbao por la carretera BU-526, pasando por Santelices.
- ✚ Desde Bilbao cogemos la carretera BI-636 dirección Balmaceda y ya en la provincia de Burgos por la C-629 hasta llegar al Crucero donde cogemos la carretera BU-542 dirección Espinosa de los Monteros, desde aquí en dirección Reinosa por la carretera BU-526(antiguamente C-6318), pasando por Quintanilla del Rebollar.

✚ Para venir desde Logroño cogemos la carretera N-232 pasando por los pueblos de Pancorbo, Cornudilla y Oña. Después cogemos el desvío a mano derecha por la N-629 pasando por Trespaderne, Medina de Pomar y a unos 13 Km., cogemos dirección Espinosa de los Monteros desde aquí en dirección Reinosa por la carretera BU-526(antiguamente C-6318).



Plano General del Espacio Natural



Información en internet.

- Pagina web de la Junta de Castilla y León: www.jcyl.es
www.turismocastillayleon.com
www.patrimonionatural.org
- Pagina web de la Fundación del Patrimonio Natural de Castilla y León
Páginas Web municipales: www.merindaddesotoscueva.es
www.espinosadelosmonteros.es
- Otras páginas web: www.cuevasturisticas.com
www.lasmerindades.com
<http://museosvivos.com/>
- Información: Facebook y Twitter e Instagram
 @ojoguarena
 Instagram ojoguarena.
 cuevaermitadesanbernabeojoguareña